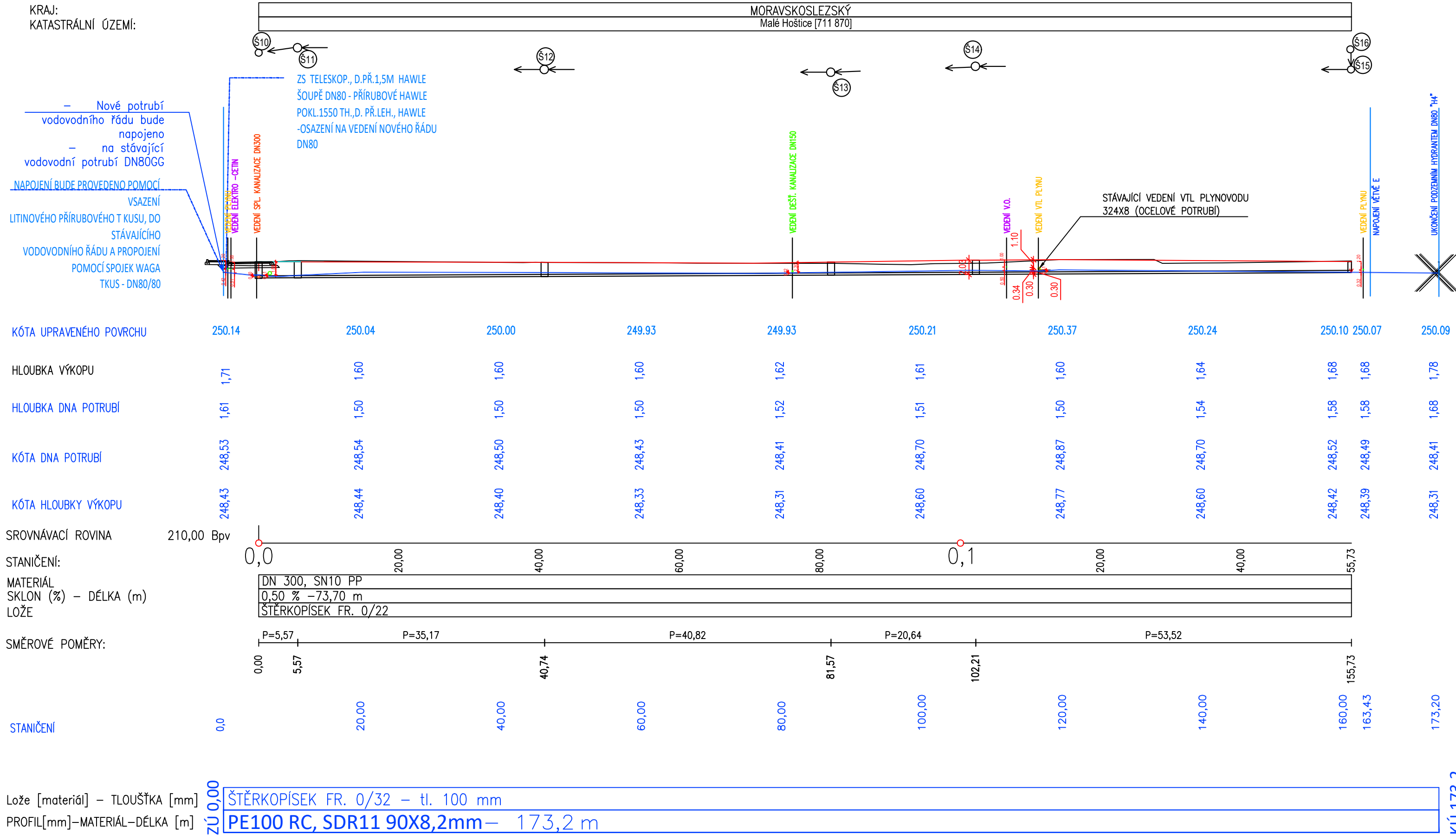
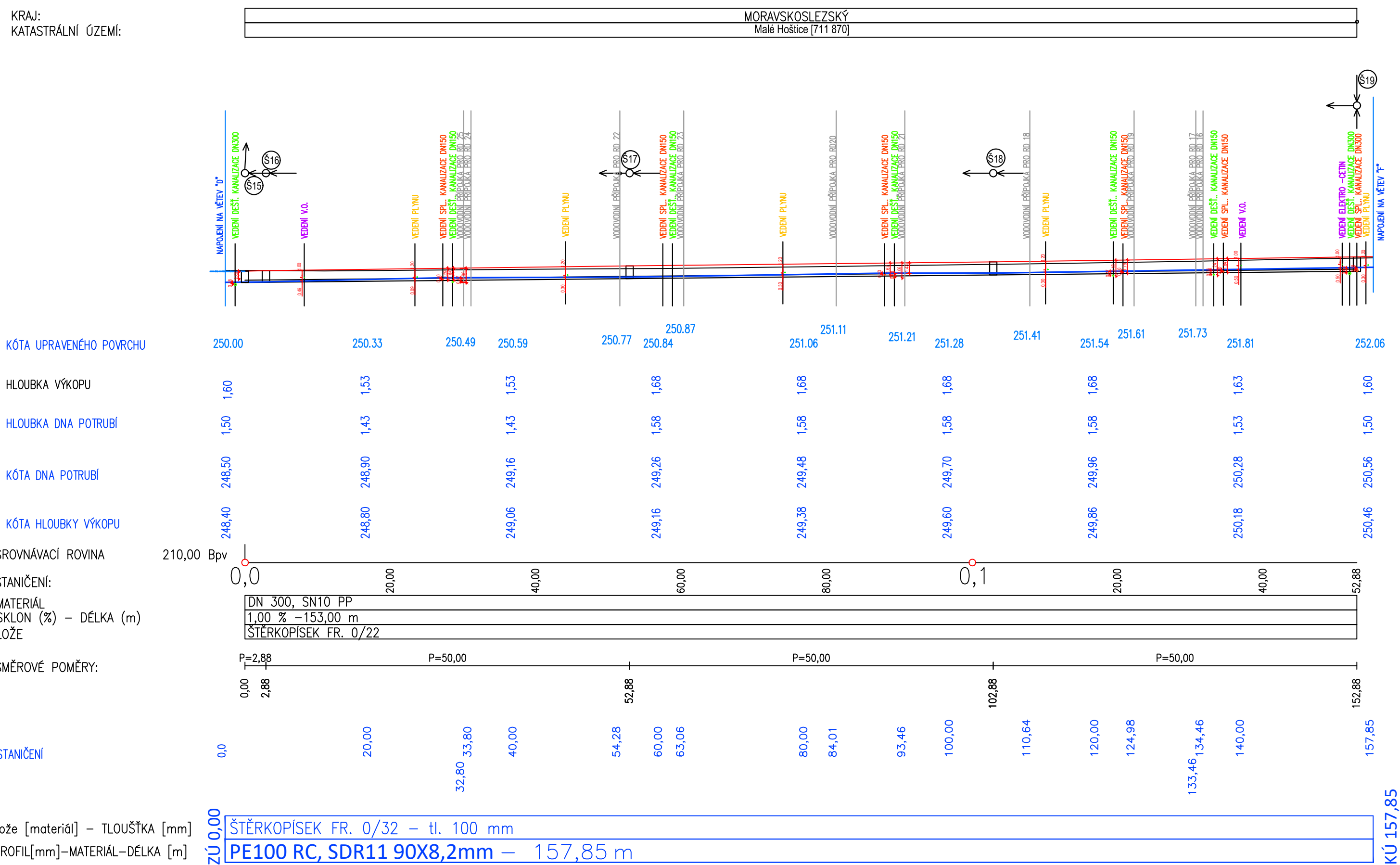


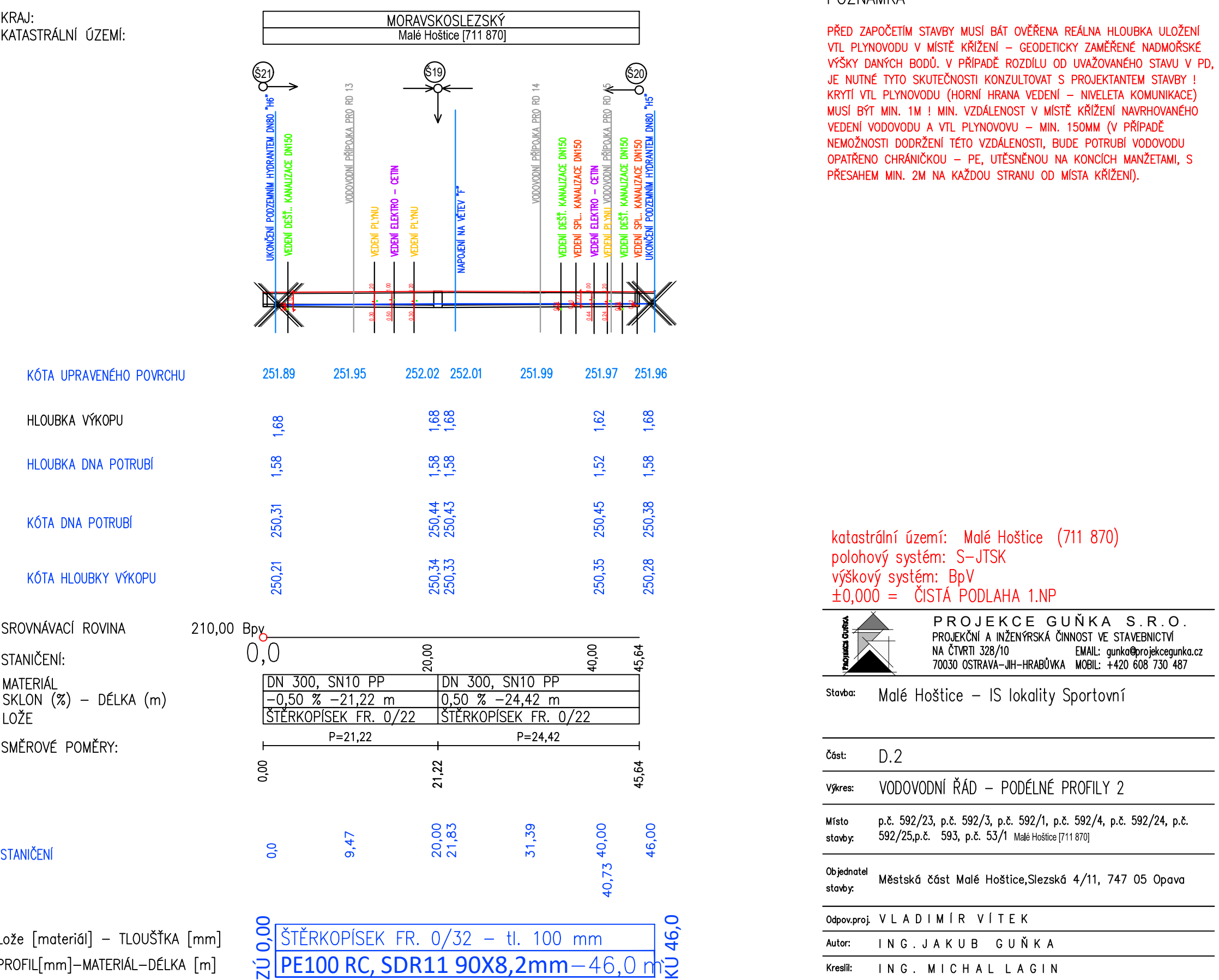
Podélný profil VODOVOD VĚTEV „D“ M 1:500/500



Podélný profil VODOVOD VĚTEV „E“ M 1:500/500



Podélný profil VODOVOD VĚTEV „F“ M 1:500/500



POZNÁMKA

PŘED ZAPOČETÍM STAVBY MUSÍ BÁT OVĚŘENA REÁLNÁ HLOUBKA ULOŽENÍ VTL PLYNOVODU V MÍSTĚ KŘÍŽENÍ – GEODETICKÝ ZAMĚŘENÉ NADMOŘSKÉ VÝŠKY DANÝCH BODŮ. V PŘÍPADĚ ROZDILU OD UVAŽOVANÉHO STAVU V PD, JE NUTNÉ TYTO SKUTEČNOSTI KONZULTOVAT S PROJEKTANTEM STAVBY ! KRYTÍ VTL PLYNOVODU (HORNÍ HRANA VEDENÍ – NIVELETA KOMUNIKACE) MUSÍ BÝT MIN. 1M ! MIN. VZDÁLENOST V MÍSTĚ KŘÍŽENÍ NAVRHANÉHO VEDENÍ VODOVODU A VTL PLYNOVODU – MIN. 150MM (V PŘÍPADĚ NEMOŽNOSTI DODRŽENÍ TĚTO VZDÁLENOSTI, BUDE POTRUBÍ VODOVODU OPATŘENO CHRÁNIČKOU – PE, UTĚSNĚNOU NA KONCÍCH MANŽETAMI, S PŘESAHEM MIN. 2M NA KAŽDÝ STRANU OD MÍSTĚ KŘÍŽENÍ).

katastrální území: Malé Hoštice (711 870)
polohový systém: S-JTSK
výškový systém: BpV
±0,000 = ČISTÁ PODLAHA 1.NP

PROJEKCE GUŇKA S.R.O.
PROJEKČNÍ A INŽENÝRSKÁ ČINNOST VE STAVEBNICTVÍ
NA ČTVRTI 328/10
70030 OSTRAVA-JIH-HRABŮVKA
MOBIL: +420 608 730 487

Stavba: Malé Hoštice – IS lokality Sportovní

Část: D.2

Výkres: VODOVODNÍ ŘÁD – PODÉLNÉ PROFILY 2

Místo stavy: p.č. 592/23, p.č. 592/3, p.č. 592/1, p.č. 592/4, p.č. 592/24, p.č. 592/25, p.č. 593, p.č. 53/1 Malé Hoštice [711 870]

Objednatel stavy: Městská část Malé Hoštice, Slezská 4/11, 747 05 Opava

Odpov. proj. VLADIMÍR VÍTEK

Autor: ING. JAKUB GUŇKA

Kreslil: ING. MICHAL LAGIN

Formát: 1 0 5 0 X 2 9 7 Číslo kopie: Číslo výkresu:

Datum: 0 3 / 2 0 2 4

Měřítko: 1 : 2 0 0

Zakázka: 1 7 4 _ 2 0 1 9

Stupeň: DOKUMENTACE PRO PROVÁDĚNÍ STAVBY